

Maaüksuse asukoht

Maakond Lääne maakond	Vald / linn Haapsalu linn	Metsakond
Kinnistu number 1753632	Kinnistu nimetus Paisumaa	

Number	Esitamise kp	Katastritunnus	Kvartal	Eraldis	Pindala (ha)	Tööliik	Maht (tm)	Otsuse kp	Otsus	Kehtiv kuni
50000033552	19.12.2017	67401:008:0156		2	1.56	lageraie	384	20.12.2017	JAH	19.12.2018
50000033554	19.12.2017	67401:008:0156		3	2.07	lageraie	561	27.12.2017	JAH	26.12.2018

Registreerimisest keeldumise põhjused/soovitused/täiendavad tingimused

Metsateatis nr **50000033552**, katastritunnus 67401:008:0156, eraldis nr 2.

Hoiatus! Tööala võib kattuda kaitstava loodusobjektiga: eesvool; Uuemõisa(PÜ-34). Tööde teostamisel jälgige seadusandlust ja kaitstava loodusobjekti piirjooni. Abi saamiseks võib pöörduda Keskkonnaameti poole.

Metsateatis nr **50000033554**, katastritunnus 67401:008:0156, eraldis nr 3.

Lageraielangile jätta Metsaseaduse § 29 lg 1 p 3 nõutud kogus säilikipuid ehk elustiku mitmekesisuse tagamiseks jäetavaid puid.

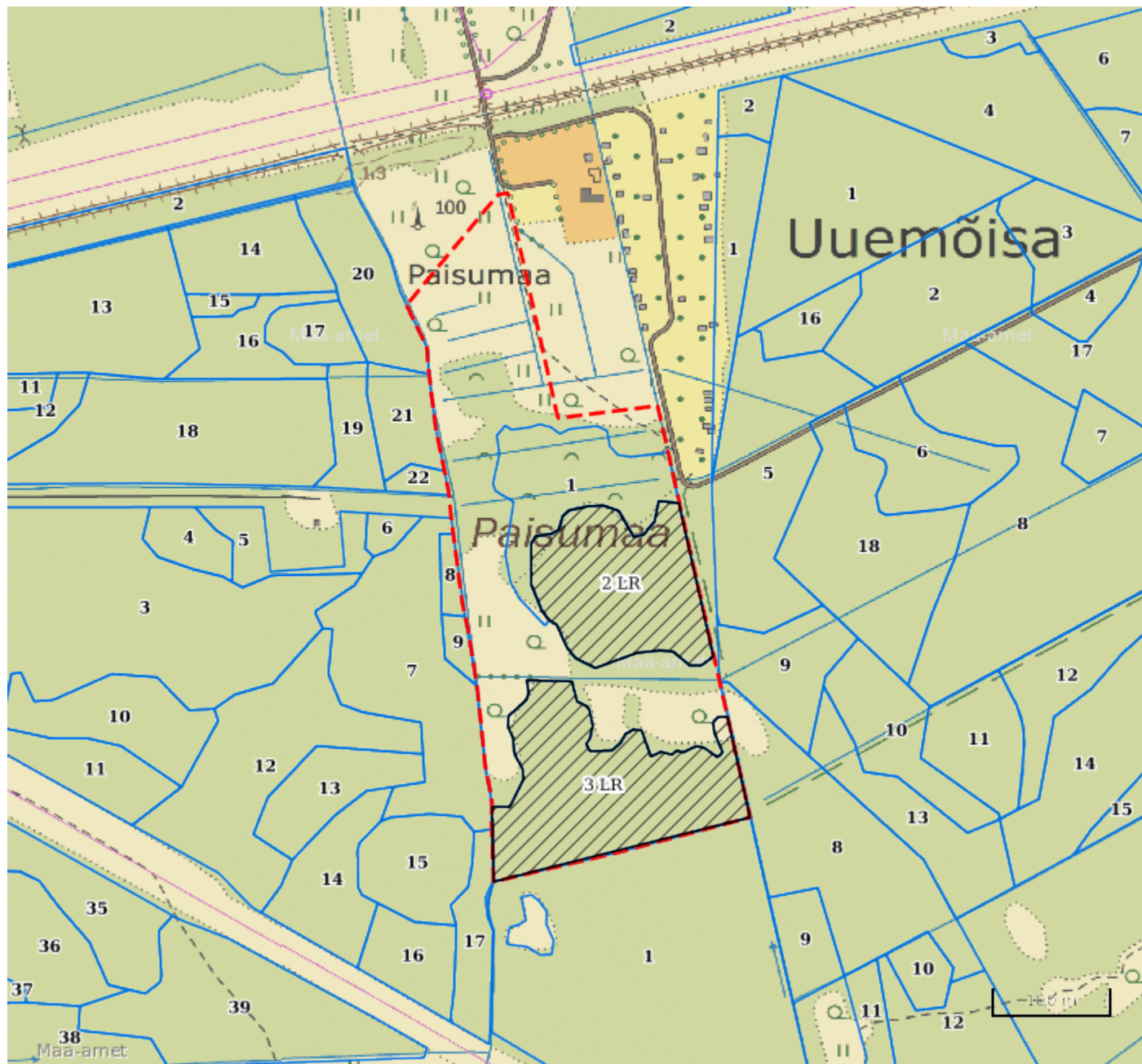
Eraldis 3 asub osaliselt Randsalu oja veekaitsevööndis ja kalda piiranguvööndis.

Vastavalt veeseaduse § 29 lg 2 punktile 2 on Randsalu oja veekaitsevööndi ulatus 10 m tavalisest veepiirist. Vastavalt veeseaduse § 29 lõikele 1 on veekaitsevöönd moodustatud vee kaitsmiseks hajureostuse eest ja veekogu kallaste uhtumise vältimiseks. Vastavalt looduskaitseaduse § 37 lg 1 punktile 3 on kalda piiranguvööndi laius 50 m. Vastavalt looduskaitseaduse § 37 lg 2 on kalda piiranguvööndis asuvate metsade kaitse eesmärk vee ja pinnase kaitsmine.

Lähtudes eeltoodust ja haldusmenetluse seaduse § 53 (haldusakti kõrvaltingimused) annab Keskkonnaamet nõusoleku raieks Paisumaa kinnistu eraldisel 3 Randsalu oja veekaitsevööndis järgmistel tingimustel:






- 10 m ulatuses Randsalu oja tavalisest veepiirist raiuda kahjustatud puud ning jätta kasvama elujõulisi puud;
- mitte teha kokkuveoteid ojale lähemale kui 10 m tavalisest veepiirist;
- keelatud on oja kallaste rikkumine ning oja läbimine masinate ja mehhanismidega.

Antud otsust on võimalik vaidlustada 30 päeva jooksul otsuse teatavaks tegemisest arvates, esitades vaide otsuse andjale haldusmenetluse seaduses sätestatud korras või kaebuse halduskohtusse halduskohtumenetluse seadustikus sätestatud korras.



Legend

1:5000

Kaardikiht	
	Põhikaart: Maa-amet 09.01.2018
	Metsaregister: Eraldised 09.01.2018
	Maa-amet: Katastriüksused 09.01.2018
	Metsaregister: Metsateatised 09.01.2018
	Metsaregister: Metsateatised (EI otsus) 09.01.2018
	Metsaregister: Kahjustusteatised 09.01.2018